

592 / 05.02.2016.

MODEL

ANEXA nr. 1B -

1 Formular pentru persoane fizice

OFERTA DE VÂNZARE TEREN

Subsemnatul/Subsemnata LĂSZLÓ FERENCZ, CNP 1580707190/43, având adresa de comunicare în: localitatea SÂNDOMINIC str. nr. 664 bl., sc., et., ap., județul/sectorul HARGHITA, codul poștal 537275, e-mail, tel.
vând teren agricol situat în extravilan, în suprafață de 0,1371 (ha), la prețul de 548,40
cinci sute pedruzeci și opt lei și patruzeci de bani (lei)²⁾

Condițiile de vânzare sunt următoarele:

.....
Date privind identificarea terenului

Specificare	Informații privind amplasamentul terenului						Categoria de folosință ³⁾ (**)	Obs.
	Orașul/Comuna/Județul (*)	Suprafața (ha) (*)	Număr cadastral (**)	Număr de carte funciară (**)	Număr tarla/lot (**)	Număr parcelă (**)		
Se completează de către vânzător ³⁾	SÂNDOMINIC	0,1371	51684	51684	1	114	arab	
Verificat primărie ⁴⁾	X	X	X	X	X	X	X	

Cunoscând că falsul în declarații se pedepsește conform Legii nr. 286/2009 privind Codul penal, cu modificările și completările ulterioare, declar că datele sunt reale, corecte și complete.

Vânzător/Împuternicit,
LĂSZLÓ FERENCZ
(numele și prenumele în clar)

Semnătura


L.S.

Data 05.02.2016.

NOTE:

- Câmpurile notate cu (*) sunt obligatoriu de completat.
- Câmpurile notate cu (**) se completează în cazul în care sunt cunoscute informațiile.

¹⁾ Se completează numele și prenumele proprietarului terenului.

²⁾ Se va completa în cifre și litere.

³⁾ Se completează categoria de folosință a terenurilor agricole situate în extravilan productive, care sunt: arabile, viile, livezile, pepinierele viticole, pomicele, plantațiile de hamei și duzi, pășunile, fânețele, serele, solarele, răsadnițele și altele asemenea, cele cu vegetație forestieră, dacă nu fac parte din amenajamentele silvice, pășunile împădurite, cele ocupate cu construcții și instalații agrozootehnice, amenajările piscicole și de îmbunătățiri funciare, drumurile tehnologice și de exploatare agricolă, platformele și spațiile de depozitare care servesc nevoilor producției agricole și terenurile neproductive care pot fi amenajate și folosite pentru producția agricolă.

⁴⁾ Se completează cu "X" rubricile în care informațiile pot fi comparate cu datele din Registrul agricol, evidențele fiscale, evidențele de stare civilă, altele asemenea.

589/05.02.2016

MODEL

ANEXA nr. 1B -

1 Formular pentru persoane fizice

OFERTA DE VÂNZARE TEREN

Subsemnatul/Subsemnata KRISTALY ALEXANDRU, CNP 1300916190137, având adresa de comunicare în: localitatea SÂNA DOMINIC, str. nr. 283, bl., sc., et., ap., județul/sectorul HARGHITA, codul poștal 537275, e-mail, tel. 074991566 vând teren agricol situat în extravilan, în suprafață de 0,2176 (ha), la prețul de 935,68 NOUĂȘUTE TREI ECUSI CINCI LEI SAIZECI ȘI OPT BANI (lei)²⁾

Condițiile de vânzare sunt următoarele:


.....
Date privind identificarea terenului

Specificare	Informații privind amplasamentul terenului						Categoria de folosință ³⁾ (**)	Obs.
	Orașul/Comuna/Județul (*)	Suprafața (ha) (*)	Număr cadastral (**)	Număr de carte funciară (**)	Număr tarla/lot (**)	Număr parcelă (**)		
Se completează de către vânzător ³⁾	<u>SÂNA DOMINIC</u>	<u>0,2176</u>	<u>51693</u>	<u>51693</u>	<u>5</u>	<u>283</u>	<u>arab.</u>	
Verificat primărie ⁴⁾	<u>X</u>	<u>X</u>	<u>X</u>	<u>X</u>	<u>X</u>	<u>X</u>	<u>X</u>	

Cunoscând că falsul în declarații se pedepsește conform Legii nr. 286/2009 privind Codul penal, cu modificările și completările ulterioare, declar că datele sunt reale, corecte și complete.

Vânzător/Împuternicit,
KRISTALY ALEXANDRU
(numele și prenumele în clar)

Semnătura

.....


L.S.

Data 05.02.2016.

NOTE:

- Câmpurile notate cu (*) sunt obligatoriu de completat.
- Câmpurile notate cu (**) se completează în cazul în care sunt cunoscute informațiile.

¹⁾ Se completează numele și prenumele proprietarului terenului.

²⁾ Se va completa în cifre și litere.

³⁾ Se completează categoria de folosință a terenurilor agricole situate în extravilan productive, care sunt: arabile, viile, livezile, pepinierele viticole, pomicole, plantațiile de hamei și duzi, pășunile, fânețele, serele, solarele, răsadnițele și altele asemenea, cele cu vegetație forestieră, dacă nu fac parte din amenajamentele silvice, pășunile împădurite, cele ocupate cu construcții și instalații agrozootehnice, amenajările piscicole și de îmbunătățiri funciare, drumurile tehnologice și de exploatare agricolă, platformele și spațiile de depozitare care servesc nevoilor producției agricole și terenurile neproductive care pot fi amenajate și folosite pentru producția agricolă.

⁴⁾ Se completează cu "X" rubricile în care informațiile pot fi comparate cu datele din Registrul agricol, evidențele fiscale, evidențele de stare civilă, altele asemenea.

586 / 05.02.2016

MODEL

ANEXA nr. 1B –

1 Formular pentru persoane fizice

OFERTA DE VÂNZARE TEREN

Subsemnatul/Subsemnata¹⁾ CSATLOS FRANCISC, CNP 1500807190133, având adresa de comunicare în: localitatea SÂNDONINIC, str. nr. 473 bl., sc., et., ap., județul/sectorul HARGHITA, codul poștal 537275, e-mail, tel.
vând teren agricol situat în extravilan, în suprafață de 0,6475 (ha), la prețul de 1942,50 ... OMIENOUASUTE PATRUZECI SI DOILEI SI CINCIZECI DE BANI (lei)²⁾

Condițiile de vânzare sunt următoarele:

Date privind identificarea terenului

Specificare	Informații privind amplasamentul terenului						Categorია de folosință ³⁾ (**)	Obs.
	Orașul/Comuna/Județul (*)	Suprafața (ha) (*)	Număr cadastral (**)	Număr de carte funciară (**)	Număr tarla/lot (**)	Număr parcelă (**)		
Se completează de către vânzător ³⁾	<u>SÂNDONINIC</u>	<u>0,6475</u>	<u>51691</u>	<u>51691</u>	<u>6</u>	<u>300</u> <u>301</u>	<u>Jam.</u>	
Verificat primărie ⁴⁾	<u>X</u>	<u>X</u>	<u>X</u>	<u>X</u>	<u>X</u>	<u>X</u>	<u>X</u>	

Cunoscând că falsul în declarații se pedepsește conform Legii nr. 286/2009 privind Codul penal, cu modificările și completările ulterioare, declar că datele sunt reale, corecte și complete.

Vânzător/Împuternicit,
CSATLOS FRANCISC
(numele și prenumele în clar)

Semnătura
Francisc Csatlós

Data 05.02.2016

NOTE:

- Câmpurile notate cu (*) sunt obligatoriu de completat.
- Câmpurile notate cu (**) se completează în cazul în care sunt cunoscute informațiile.

¹⁾ Se completează numele și prenumele proprietarului terenului.

²⁾ Se va completa în cifre și litere.

³⁾ Se completează categoria de folosință a terenurilor agricole situate în extravilan productive, care sunt: arabile, viile, livezile, pepinierele viticole, pomicole, plantațiile de hamei și duzi, pășunile, fânețele, serele, solarele, răsadnițele și altele asemenea, cele cu vegetație forestieră, dacă nu fac parte din amenajamentele silvice, pășunile împădurite, cele ocupate cu construcții și instalații agrozootehnice, amenajările piscicole și de îmbunătățiri funciare, drumurile tehnologice și de exploatare agricolă, platformele și spațiile de depozitare care servesc nevoilor producției agricole și terenurile neproductive care pot fi amenajate și folosite pentru producția agricolă.

⁴⁾ Se completează cu "X" rubricile în care informațiile pot fi comparate cu datele din Registrul agricol, evidențele fiscale, evidențele de stare civilă, altele asemenea.

583/05.02.2016.

MODEL

ANEXA nr. 1B -

1 Formular pentru persoane fizice

OFERTA DE VÂNZARE TEREN

Subsemnatul/Subsemnata¹⁾ KEOVES LADISLAU, CNP 1261208190135, având adresa de comunicare în: localitatea SÂNDOMINIC str. nr. 1692, bl., sc., et., ap. județul/sectorul HARGHITA, codul poștal 537275, e-mail, tel. 0751047463 vând teren agricol situat în extravilan, în suprafață de 0,2276 (ha), la prețul de 976,63 NOUĂȘTE SAPTE ZECI ȘI ȘASE LEI SAIZECIȘI TREI SANI (lei)²⁾

Condițiile de vânzare sunt următoarele:


.....
Date privind identificarea terenului

Specificare	Informații privind amplasamentul terenului						Categoria de folosință ³⁾ (**)	Obs.
	Orașul/Comuna/Județul (*)	Suprafața (ha) (*)	Număr cadastral (**)	Număr de carte funciară (**)	Număr tarla/lot (**)	Număr parcelă (**)		
Se completează de către vânzător ³⁾	<u>SÂNDOMINIC</u>	<u>0,2276</u>	<u>51676</u>	<u>51676</u>	<u>1</u>	<u>164</u>	<u>arabil</u>	
Verificat primărie ⁴⁾	<u>X</u>	<u>X</u>	<u>X</u>	<u>X</u>	<u>X</u>	<u>X</u>	<u>X</u>	

Cunoscând că falsul în declarații se pedepsește conform Legii nr. 286/2009 privind Codul penal, cu modificările și completările ulterioare, declar că datele sunt reale, corecte și complete.

Vânzător/Împuternicit
KEOVES LADISLAU
(numele și prenumele în clar)

Semnătura

.....


L.S.

Data 05.02.2016

NOTE:

- Câmpurile notate cu (*) sunt obligatoriu de completat.
- Câmpurile notate cu (**) se completează în cazul în care sunt cunoscute informațiile.

¹⁾ Se completează numele și prenumele proprietarului terenului.

²⁾ Se va completa în cifre și litere.

³⁾ Se completează categoria de folosință a terenurilor agricole situate în extravilan productive, care sunt: arabile, viile, livezile, pepinierele viticole, pomicele, plantațiile de hamei și duzi, pășunile, fânețele, serele, solarele, răsadnițele și altele asemenea, cele cu vegetație forestieră, dacă nu fac parte din amenajamentele silvice, pășunile împădurite, cele ocupate cu construcții și instalații agrozootehnice, amenajările piscicole și de îmbunătățiri funciare, drumurile tehnologice și de exploatare agricolă, platformele și spațiile de depozitare care servesc nevoilor producției agricole și terenurile neproductive care pot fi amenajate și folosite pentru producția agricolă.

⁴⁾ Se completează cu "X" rubricile în care informațiile pot fi comparate cu datele din Registrul agricol, evidențele fiscale, evidențele de stare civilă, altele asemenea.

579 / 05.02.2016

MODEL

ANEXA nr. 1B -

1 Formular pentru persoane fizice

OFERTA DE VÂNZARE TEREN

Subsemnatul/Subsemnata¹⁾ KEAVES LADISLAU, CNP 1261208190135, având adresa de comunicare în: localitatea SÂNDĂMINIC, str. nr. 1692 bl., sc., et., ap., județul/sectorul HARGHITA, codul poștal 537275, e-mail, tel. 0751047463, vând teren agricol situat în extravilan, în suprafață de 0,1314 (ha), la prețul de 870,52 OPTSUTESAPTEZECILEI CINCIZECSISOCI BANI (lei)²⁾

Condițiile de vânzare sunt următoarele:

.....
Date privind identificarea terenului

Specificare	Informații privind amplasamentul terenului						Categoria de folosință ³⁾ (**)	Obs.
	Orașul/Comuna/Județul (*)	Suprafața (ha) (*)	Număr cadastral (**)	Număr de carte funciară (**)	Număr tarla/lot (**)	Număr parcelă (**)		
Se completează de către vânzător ³⁾	<u>SÂNDĂMINIC</u>	<u>0,1314</u>	<u>51674</u>	<u>51674</u>	<u>13</u>	<u>474/1</u>	<u>jam.</u>	
Verificat primărie ⁴⁾	<u>X</u>	<u>X</u>	<u>X</u>	<u>X</u>	<u>X</u>	<u>X</u>	<u>X</u>	

Cunoscând că falsul în declarații se pedepsește conform Legii nr. 286/2009 privind Codul penal, cu modificările și completările ulterioare, declar că datele sunt reale, corecte și complete.

Vânzător/Împuternicit,
KEAVES LADISLAU
(numele și prenumele în clar)

Semnătura

L.S.

Data 05.02.2016

NOTE:

- Câmpurile notate cu (*) sunt obligatoriu de completat.
- Câmpurile notate cu (**) se completează în cazul în care sunt cunoscute informațiile.

¹⁾ Se completează numele și prenumele proprietarului terenului.

²⁾ Se va completa în cifre și litere.

³⁾ Se completează categoria de folosință a terenurilor agricole situate în extravilan productive, care sunt: arabile, viile, livezile, pepinierele viticole, pomicole, plantațiile de hamei și duzi, pășunile, fânețele, serele, solarele, răsadnițele și altele asemenea, cele cu vegetație forestieră, dacă nu fac parte din amenajamentele silvice, pășunile împădurite, cele ocupate cu construcții și instalații agrozootehnice, amenajările piscicole și de îmbunătățiri funciare, drumurile tehnologice și de exploatare agricolă, platformele și spațiile de depozitare care servesc nevoilor producției agricole și terenurile neproductive care pot fi amenajate și folosite pentru producția agricolă.

⁴⁾ Se completează cu "X" rubricile în care informațiile pot fi comparate cu datele din Registrul agricol, evidențele fiscale, evidențele de stare civilă, altele asemenea.

576/05.02.2016.

MODEL

ANEXA nr. 1B -

1 Formular pentru persoane fizice

OFERTA DE VÂNZARE TEREN

Subsemnatul/Subsemnata¹⁾ KEVES LADISLAU, CNP 1261208190135, având adresa de comunicare în: localitatea SÂNDOLMIȘ, str. nr. 1692, bl., sc., et., ap., județul/sectorul HARGHITA, codul poștal 537275, e-mail, tel. 0751047463, vând teren agricol situat în extravilan, în suprafață de 0,1650 (ha), la prețul de 70.8.01. SAPTESUTE OPT ZECI SI UNU BAN (lei)²⁾

Condițiile de vânzare sunt următoarele:

Date privind identificarea terenului

Specificare	Informații privind amplasamentul terenului						Categoria de folosință ³⁾ (**)	Obs.
	Orașul/Comuna/Județul (*)	Suprafața (ha) (*)	Număr cadastral (**)	Număr de carte funciară (**)	Număr tarla/lot (**)	Număr parcelă (**)		
Se completează de către vânzător ³⁾	SÂNDOLMIȘ	0,1650	51677	51677	6	24/2	fam.	
Verificat primărie ⁴⁾	X	X	X	X	X	X	X	

Cunoscând că falsul în declarații se pedepsește conform Legii nr. 286/2009 privind Codul penal, cu modificările și completările ulterioare, declar că datele sunt reale, corecte și complete.

Vânzător/Împuternicit,
KEVES LADISLAU
(numele și prenumele în clar)

KEVES VERONICA

Semnătura

Keves Veronica
L.S.

Data 05.02.2016.

NOTE:

- Câmpurile notate cu (*) sunt obligatoriu de completat.
- Câmpurile notate cu (**) se completează în cazul în care sunt cunoscute informațiile.

¹⁾ Se completează numele și prenumele proprietarului terenului.

²⁾ Se va completa în cifre și litere.

³⁾ Se completează categoria de folosință a terenurilor agricole situate în extravilan productive, care sunt: arabile, viile, livezile, pepinierele viticole, pomicole, plantațiile de hamei și duzi, pășunile, fânețele, serele, solarele, răsadnițele și altele asemenea, cele cu vegetație forestieră, dacă nu fac parte din amenajamentele silvice, pășunile împădurite, cele ocupate cu construcții și instalații agrozootehnice, amenajările piscicole și de îmbunătățiri funciare, drumurile tehnologice și de exploatare agricolă, platformele și spațiile de depozitare care servesc nevoilor producției agricole și terenurile neproductive care pot fi amenajate și folosite pentru producția agricolă.

⁴⁾ Se completează cu "X" rubricile în care informațiile pot fi comparate cu datele din Registrul agricol, evidențele fiscale, evidențele de stare civilă, altele asemenea.

573/05.02.2016.

MODEL

ANEXA nr. 1B –

1 Formular pentru persoane fizice

OFERTA DE VÂNZARE TEREN

Subsemnatul/Subsemnata¹⁾ KEDVES LADISLAU, CNP 1261208190135, având adresa de comunicare în: localitatea SÂNĂDMINIC str. nr. 1692 bl., sc., et., ap. județul/sectorul HARGHITA codul poștal 537275, e-mail, tel. 0751047463 vând teren agricol situat în extravilan, în suprafață de 0,2442 (ha), la prețul de 1057,86 OMIE PATRUZECI ȘI SAPTELEI OPTZECI ȘI ȘASE BANI (lei)²⁾

Condițiile de vânzare sunt următoarele:

Date privind identificarea terenului

Specificare	Informații privind amplasamentul terenului						Categorია de folosință ³⁾ (**)	Obs.
	Orașul/Comuna/Județul (*)	Suprafața (ha) (*)	Număr cadastral (**)	Număr de carte funciară (**)	Număr tarla/lot (**)	Număr parcelă (**)		
Se completează de către vânzător ³⁾	<u>SÂNĂDMINIC</u>	<u>0,2442</u>	<u>51679</u>	<u>51679</u>	<u>1</u>	<u>199</u>	<u>arabil</u>	
Verificat primărie ⁴⁾	<u>X</u>	<u>X</u>	<u>X</u>	<u>X</u>	<u>X</u>	<u>X</u>	<u>X</u>	

Cunoscând că falsul în declarații se pedepsește conform Legii nr. 286/2009 privind Codul penal, cu modificările și completările ulterioare, declar că datele sunt reale, corecte și complete.

Vânzător/Împuternicit,
KEDVES LADISLAU
(numele și prenumele în clar)

Semnătura

KEDVES VERONICA

L.S.

Data 05.02.2016

NOTE:

- Câmpurile notate cu (*) sunt obligatoriu de completat.
- Câmpurile notate cu (**) se completează în cazul în care sunt cunoscute informațiile.

¹⁾ Se completează numele și prenumele proprietarului terenului.

²⁾ Se va completa în cifre și litere.

³⁾ Se completează categoria de folosință a terenurilor agricole situate în extravilan productive, care sunt: arabile, viile, livezile, pepinierele viticole, pomicele, plantațiile de hamei și duzi, pășunile, fânețele, serele, solarele, răsadnițele și altele asemenea, cele cu vegetație forestieră, dacă nu fac parte din amenajamentele silvice, pășunile împădurite, cele ocupate cu construcții și instalații agrozootehnice, amenajările piscicole și de îmbunătățiri funciare, drumurile tehnologice și de exploatare agricolă, platformele și spațiile de depozitare care servesc nevoilor producției agricole și terenurile neproductive care pot fi amenajate și folosite pentru producția agricolă.

⁴⁾ Se completează cu "X" rubricile în care informațiile pot fi comparate cu datele din Registrul agricol, evidențele fiscale, evidențele de stare civilă, altele asemenea.

570/05-02-2016.

MODEL

ANEXA nr. 1B –

1 Formular pentru persoane fizice

OFERTA DE VÂNZARE TEREN

Subsemnatul/Subsemnata¹⁾, KEDVES LADISLAU, CNP 1261208190135, având adresa de comunicare în: localitatea SÂNDOMINIC, str. nr. 1692, bl., sc., et., ap., județul/sectorul HARGHITA, codul poștal 537275, e-mail, tel. 0751047463 vând teren agricol situat în extravilan, în suprafață de 0,3900 (ha), la prețul de 2583,75, DOUĂ MII CINCI SUTE OPTzeci și TREI LEI SAPTEzeci și CINCI BANI.....(lei)²⁾


Condițiile de vânzare sunt următoarele:

.....
Date privind identificarea terenului

Specificare	Informații privind amplasamentul terenului						Categoria de folosință ³⁾ (**)	Obs.
	Orașul/Comuna/Județul (*)	Suprafața (ha) (*)	Număr cadastral (**)	Număr de carte funciară (**)	Număr tarla/lot (**)	Număr parcelă (**)		
Se completează de către vânzător ³⁾	<u>SÂNDOMINIC</u>	<u>0,3900</u>	<u>51680</u>	<u>51680</u>	<u>20</u>	<u>250</u>	<u>Jim.</u>	
Verificat primărie ⁴⁾	<u>X</u>	<u>X</u>	<u>X</u>	<u>X</u>	<u>X</u>	<u>X</u>	<u>X</u>	

Cunoscând că falsul în declarații se pedepsește conform Legii nr. 286/2009 privind Codul penal, cu modificările și completările ulterioare, declar că datele sunt reale, corecte și complete.

Vânzător/Împuternicit
KEDVES LADISLAU
(numele și prenumele în clar)

Semnătura 

KEDVES VERONICA


L.S.

Data 05-02-2016.

NOTE:

- Câmpurile notate cu (*) sunt obligatoriu de completat.
- Câmpurile notate cu (**) se completează în cazul în care sunt cunoscute informațiile.

¹⁾ Se completează numele și prenumele proprietarului terenului.

²⁾ Se va completa în cifre și litere.

³⁾ Se completează categoria de folosință a terenurilor agricole situate în extravilan productive, care sunt: arabile, viile, livezile, pepinierele viticole, pomicele, plantațiile de hamei și duzi, pășunile, fânețele, serele, solarele, răsadnițele și altele asemenea, cele cu vegetație forestieră, dacă nu fac parte din amenajamentele silvice, pășunile împădurite, cele ocupate cu construcții și instalații agrozootehnice, amenajările piscicole și de îmbunătățiri funciare, drumurile tehnologice și de exploatare agricolă, platformele și spațiile de depozitare care servesc nevoilor producției agricole și terenurile neproductive care pot fi amenajate și folosite pentru producția agricolă.

⁴⁾ Se completează cu "X" rubricile în care informațiile pot fi comparate cu datele din Registrul agricol, evidențele fiscale, evidențele de stare civilă, altele asemenea.

567/05.02.2016.

MODEL

ANEXA nr. 1B –

1 Formular pentru persoane fizice

OFERTA DE VÂNZARE TEREN

Subsemnatul/Subsemnata¹⁾ KEDVES LADISLAU, CNP 126/1208/190135, având adresa de comunicare în: localitatea SÂNDOMIN, Str. nr 1622 bl., sc., et., ap., județul/sectorul HARGHITA, codul poștal 537275, e-mail, tel. 0751047463 vând teren agricol situat în extravilan, în suprafață de 0,1087 (ha), la prețul de 466,43, PĂTRUSUȚE SAIZERISĂ SELEI PĂTRUZECI ȘI TREI BĂNCI (lei)²⁾

Condițiile de vânzare sunt următoarele:

.....
Date privind identificarea terenului

Specificare	Informații privind amplasamentul terenului						Categoria de folosință ³⁾ (**)	Obs.
	Orașul/Comuna/Județul (*)	Suprafața (ha) (*)	Număr cadastral (**)	Număr de carte funciară (**)	Număr tarla/lot (**)	Număr parcelă (**)		
Se completează de către vânzător ³⁾	<u>SÂNDOMIN</u>	<u>0,1087</u>	<u>51672</u>	<u>51672</u>	<u>4</u>	<u>180</u>	<u>faim</u>	
Verificat primărie ⁴⁾	<u>X</u>	<u>X</u>	<u>X</u>	<u>X</u>	<u>X</u>	<u>X</u>	<u>X</u>	

Cunoscând că falsul în declarații se pedepsește conform Legii nr. 286/2009 privind Codul penal, cu modificările și completările ulterioare, declar că datele sunt reale, corecte și complete.

Vânzător/Împuternicit,
KEDVES LADISLAU

(numele și prenumele în clar)

Semnătura

L.S.

KEDVES VERONICA

Data 05.02.2016.

NOTE:

- Câmpurile notate cu (*) sunt obligatoriu de completat.
- Câmpurile notate cu (**) se completează în cazul în care sunt cunoscute informațiile.

¹⁾ Se completează numele și prenumele proprietarului terenului.

²⁾ Se va completa în cifre și litere.

³⁾ Se completează categoria de folosință a terenurilor agricole situate în extravilan productive, care sunt: arabile, viile, livezile, pepinierele viticole, pomicole, plantațiile de hamei și duzi, pășunile, fânețele, serele, solarele, răsadnițele și altele asemenea, cele cu vegetație forestieră, dacă nu fac parte din amenajamentele silvice, pășunile împădurite, cele ocupate cu construcții și instalații agrozootehnice, amenajările piscicole și de îmbunătățiri funciare, drumurile tehnologice și de exploatare agricolă, platformele și spațiile de depozitare care servesc nevoilor producției agricole și terenurile neproductive care pot fi amenajate și folosite pentru producția agricolă.

⁴⁾ Se completează cu "X" rubricile în care informațiile pot fi comparate cu datele din Registrul agricol, evidențele fiscale, evidențele de stare civilă, altele asemenea.

564/ 05.02. 2016.

MODEL

ANEXA nr. 1B –

1 Formular pentru persoane fizice

OFERTA DE VÂNZARE TEREN

Subsemnatul/Subsemnata¹⁾ KEDVES LADISLAU, CNP 1261208190135, având adresa de comunicare în: localitatea SÂNDOMINIC, str. nr. 1692, bl., sc., et., ap., județul/sectorul HARGHITA, codul poștal 537275, e-mail, tel. 0751037583, vând teren agricol situat în extravilan, în suprafață de 0,1929 (ha), la prețul de 1277,96 OMIE ȘI DOUAȘTE SAPTE LEI ȘI SAPTE LEI NOUĂȚECI ȘI SAPTE BANI (lei)²⁾

Condițiile de vânzare sunt următoarele:

.....
Date privind identificarea terenului

Specificare	Informații privind amplasamentul terenului						Categoria de folosință ³⁾	Obs.
	Orașul/Comuna/Județul (*)	Suprafața (ha) (*)	Număr cadastral (**)	Număr de carte funciară (**)	Număr tarla/lot (**)	Număr parcelă (**)		
Se completează de către vânzător ³⁾	SÂNDOMINIC	0,1929	51678	51678	15	125	Jan	
Verificat primărie ⁴⁾	X	X	X	X	X	X	X	

Cunoscând că falsul în declarații se pedepsește conform Legii nr. 286/2009 privind Codul penal, cu modificările și completările ulterioare, declar că datele sunt reale, corecte și complete.

Vânzător/Împuțernicit,
KEDVES LADISLAU
(numele și prenumele în clar)

KEDVES VERONICA

Semnătura

L.S.

Data 05.02.2016.

NOTE:

- Câmpurile notate cu (*) sunt obligatoriu de completat.
- Câmpurile notate cu (**) se completează în cazul în care sunt cunoscute informațiile.

¹⁾ Se completează numele și prenumele proprietarului terenului.

²⁾ Se va completa în cifre și litere.

³⁾ Se completează categoria de folosință a terenurilor agricole situate în extravilan productive, care sunt: arabile, viile, livezile, pepinierele viticole, pomicole, plantațiile de hamei și duzi, pășunile, fânețele, serele, solarele, răsadnițele și altele asemenea, cele cu vegetație forestieră, dacă nu fac parte din amenajamentele silvice, pășunile împădurite, cele ocupate cu construcții și instalații agrozootehnice, amenajările piscicole și de îmbunătățiri funciare, drumurile tehnologice și de exploatare agricolă, platformele și spațiile de depozitare care servesc nevoilor producției agricole și terenurile neproductive care pot fi amenajate și folosite pentru producția agricolă.

⁴⁾ Se completează cu "X" rubricile în care informațiile pot fi comparate cu datele din Registrul agricol, evidențele fiscale, evidențele de stare civilă, altele asemenea.

561/05.02.2016

MODEL

ANEXA nr. 1B -

1 Formular pentru persoane fizice

OFERTA DE VÂNZARE TEREN

Subsemnatul/Subsemnata¹⁾ KEOVES LADISLAU, CNP 126.1208190.135, având adresa de comunicare în: localitatea SÂNDĂMINIC str. nr. 16⁹², bl., sc., et., ap., județul/sectorul HARGHITA, codul poștal 537275, e-mail, tel. 0751047163 vând teren agricol situat în extravilan, în suprafață de 0,2841 (ha), la prețul de 1882,16 ... OMI EOP TSUTE O P T Z E O I Ș I Ș O Î L E I S A Ș E D P R E T E E E B A M I (lei)²⁾

Condițiile de vânzare sunt următoarele:

.....
Date privind identificarea terenului

Specificare	Informații privind amplasamentul terenului						Categoria de folosință ³⁾ (**)	Obs.
	Orașul/Comuna/Județul (*)	Suprafața (ha) (*)	Număr cadastral (**)	Număr de carte funciară (**)	Număr tarla/lot (**)	Număr parcelă (**)		
Se completează de către vânzător ³⁾	<u>SÂNDĂMINIC</u>	<u>0,2841</u>	<u>51673</u>	<u>51673</u>	<u>13</u>	<u>474</u>	<u>făm.</u>	
Verificat primărie ⁴⁾	<u>X</u>	<u>X</u>	<u>X</u>	<u>X</u>	<u>X</u>	<u>X</u>	<u>X</u>	

Cunoscând că falsul în declarații se pedepsește conform Legii nr. 286/2009 privind Codul penal, cu modificările și completările ulterioare, declar că datele sunt reale, corecte și complete.

Vânzător/Imputernicit,
KEOVES LADISLAU.....
(numele și prenumele în clar)

Semnătura

KEOVES VERONICA

L.S.

Data 05.02.2016

NOTE:

- Câmpurile notate cu (*) sunt obligatoriu de completat.
- Câmpurile notate cu (**) se completează în cazul în care sunt cunoscute informațiile.

1) Se completează numele și prenumele proprietarului terenului.

2) Se va completa în cifre și litere.

3) Se completează categoria de folosință a terenurilor agricole situate în extravilan productive, care sunt: arabile, viile, livezile, pepinierele viticole, pomicele, plantațiile de hamei și duzi, pășunile, fânețele, serele, solarele, răsadnițele și altele asemenea, cele cu vegetație forestieră, dacă nu fac parte din amenajamentele silvice, pășunile împădurite, cele ocupate cu construcții și instalații agrozootehnice, amenajările piscicole și de îmbunătățiri funciare, drumurile tehnologice și de exploatare agricolă, platformele și spațiile de depozitare care servesc nevoilor producției agricole și terenurile neproductive care pot fi amenajate și folosite pentru producția agricolă.

4) Se completează cu "X" rubricile în care informațiile pot fi comparate cu datele din Registrul agricol, evidențele fiscale, evidențele de stare civilă, altele asemenea.

558/05.02.2016.

MODEL

ANEXA nr. 1B -

1 Formular pentru persoane fizice

OFERTA DE VÂNZARE TEREN

Subsemnatul/Subsemnata¹⁾ KEDVES LADISLAU, CNP 126.12.08/190135, având adresa de comunicare în: localitatea SÂNDOMIN, str. nr. 1692 bl., sc., et., ap., județul/sectorul HARGHITA, codul poștal 537275, e-mail, tel. 0751067463 vând teren agricol situat în extravilan, în suprafață de 0,3112 (ha), la prețul de 206147 DOUAMISAIȘECI SI UNU LEI SAPTEȘECI BAKI (lei)²⁾

Condițiile de vânzare sunt următoarele:


.....
Date privind identificarea terenului

Specificare	Informații privind amplasamentul terenului						Categoria de folosință ³⁾ (**)	Obs.
	Orașul/Comuna/Județul (*)	Suprafața (ha) (*)	Număr cadastral (**)	Număr de carte funciară (**)	Număr tarla/lot (**)	Număr parcelă (**)		
Se completează de către vânzător ³⁾	<u>SÂNDOMIN</u>	<u>0,3112</u>	<u>51675</u>	<u>51675</u>	<u>17</u>	<u>344</u> <u>353</u>	<u>fam.</u>	
Verificat primărie ⁴⁾	<u>X</u>	<u>X</u>	<u>X</u>	<u>X</u>	<u>X</u>	<u>X</u>	<u>X</u>	

Cunoscând că falsul în declarații se pedepsește conform Legii nr. 286/2009 privind Codul penal, cu modificările și completările ulterioare, declar că datele sunt reale, corecte și complete.

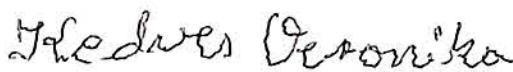
Vânzător/Împuternicit,
KEDVES LADISLAU.....
(numele și prenumele în clar)

Semnătura



L.S.

KEDVES VERONICA



Data 05.02.2016

NOTE:

- Câmpurile notate cu (*) sunt obligatoriu de completat.
- Câmpurile notate cu (**) se completează în cazul în care sunt cunoscute informațiile.

¹⁾ Se completează numele și prenumele proprietarului terenului.

²⁾ Se va completa în cifre și litere.

³⁾ Se completează categoria de folosință a terenurilor agricole situate în extravilan productive, care sunt: arabile, viile, livezile, pepinierele viticole, pomicole, plantațiile de hamei și duzi, pășunile, fânețele, serele, solarele, răsadnițele și altele asemenea, cele cu vegetație forestieră, dacă nu fac parte din amenajamentele silvice, pășunile împădurite, cele ocupate cu construcții și instalații agrozootehnice, amenajările piscicole și de îmbunătățiri funciare, drumurile tehnologice și de exploatare agricolă, platformele și spațiile de depozitare care servesc nevoilor producției agricole și terenurile neproductive care pot fi amenajate și folosite pentru producția agricolă.

⁴⁾ Se completează cu "X" rubricile în care informațiile pot fi comparate cu datele din Registrul agricol, evidențele fiscale, evidențele de stare civilă, altele asemenea.